


Seite 2: **Legende**, es fehlt das Zeichen  für Badestelle


Seite 15: **Saaler Bodden**: Neuendorfer Bülden Betreten verboten, nur Fahrinne fahren

Seite 17: **Barhöft**: Die Hafenskizze fehlt in der Karte. Hier in aktualisierter Form:

Seite 18: **Strelasund**, Marina Neuhof, neue Zeltmöglichkeit für K „em2 Campus“ (siehe Tabelle unten u. Kte rechts):



Seite 29: **KleinesHaff/Usedomer See**: Im Ort Usedom ist ein  für Kanu nach Umbau möglich = neuer Slip

Seite 34: **Dahmer Kanal**: Die Fischereisperre bei km 7,5 gibt es nicht mehr, keine Sperrzeiten

Seite 35-37: **Peene**: ab Saalem (Kummerower See) bis Anklam  außer an gekennzeichneten , Altarme und Torfstiche ganzjährig gesperrt!, siehe <http://www.naturpark-flusslandschaft-peenetal.de/> „7 goldene Regeln“



- **Peene-km 6,5 Nossendorf** ist kein WWR, aber + für Kanu + Rudern möglich



Seite 36: **Peene, Loitz**: Die Sportbootmarina liegt nordöstlich der Brücke, siehe Ausschnitt rechts

- **Tollense km 13,7 Wehr Vanselow** (Skizze Nr. 1) Umfahrung in Altarm: Einfahrt jetzt frei, nur im Frühjahr 
- **Tollense km 11 Vanselow, schwarzes**  jetzt Wasserwanderrastplatz aber kein WC?

Seite 37: **Peene, Anklam, km 88,8 li**, WWR Boot & Bike, siehe Tabelle unten index 37-neu)


Seite 38: **Tollense km 40**: Rastplatz (verfallener Steg) ganz streichen und dafür bei km 39,5 Klatzkow neu setzen

- **Tollense km 27**: Klempenow, (Skizze 2),  hinter der Str. : Steg ist weg, Schlamm
- **Tollense km 18,5** Biwakplatz Broocker Hof existiert nicht mehr (Index 38-01)

Seite 41: **Warnow-km 33,3** Skizze 1 Eickhof: Neuer Steg zum  links einige Meter stromab zur bisherigen   
Bahnhof Warnow ist stillgelegt

Seite 43: **Warnow-km 31,2** Papendorf: S-Bahn-Haltestelle ergänzen (siehe rechts)

**Warnow-km 36,2** Olympischer RC Rostock: Index-Nr. 43-01 ist nicht in der Anschriftentabelle aufgeführt, aber in der „WEB“-Liste, siehe Homepage- TA6 Downloads

**Warnow-km 23 – 38,5**  außer an gekennzeichneten Stellen

Seite 46: **Müritz-Elde-Wasserstr.** km 69 WWR Möderitz: kl. Schutzhütte ist nicht mehr vorhanden


- **km 74,8** Café-Pension Am Brunnen ist auch Wasserwanderrastplatz

Seite 47: **Müritz-Elde-Wasserstr.** km 100, Westufer: neu: WoMo-Hafen am Speicher und Lübzer Bootspension siehe Tabelle unten


- **km 104** Schleuse Bobzin: Scheusenvorgang dauert sehr lange (Hubhöhe 7m!), Umtragen für Kanuten ggf. schneller

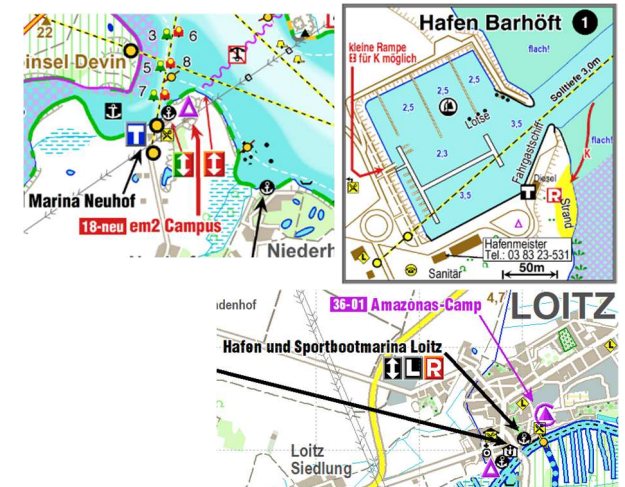
Seite 51: **Störkanal**: Schleuse Banzkow ist in Betrieb. Für K Mühlgraben  (keine zu niedrigen Stege),  am Wehr in beiden Richtungen gut möglich

Seite 56: **Zotzensee**: Nur direkte Durchfahrt entlang der Tonnenlinien erlaubt

Seite 60: **Tornowfließ** zwischen Gr. Wentowsee und Havel-km 26,5: Zugewuchert, nicht mehr durchgängig 

- **Kleiner Wentowsee**: das  nordwestlich der EB- Nähe Bahnhof streichen

Seite 61: **Die Vloot** Verbindung Zansen-Wootzensee jetzt  : Die Fischsperre ist nun ein Wall und zwischen Fischsperre (Straßenbrücke) und Zansen verlandet.



Seite 63-75 **Rot markiert = Ergänzung bzw. Korrektur**

Index	geeignet für:	Name, Anschrift (△= Bootshaus)	Telefon	Internet	Erläuterungen siehe Seite 63											Sonstiges
					Winterbetrieb Anzahl Kleinzelte	Wohnwagen/mobile Bettenanzahl / Art Luma, Be-Heb., B-Hotel	Preisniveau/2 Pers.	Y-Liegeplätze	Siegeausstattung Wasser Boote einsetzen Yacht/Kanu/Rudern	Trockenraum Waschmasch. Sanitär	Gastronomie Frühstück Lebensmittel	+Entfernung in (m) =Jambles				
07-23	☺	Phönix-Hotel Schäfereck			streichen, war Flüchtlingsunterkunft geworden und ist jetzt leider abgebrannt (-worden)											
18-neu	K	em <sup>2</sup> Campus Am Strelasund 1, 18519 Sundhagen OT NeuhoF	Bert Müller 0152 22759111	<a href="https://www.em2.de/buchung/uebernachtung-auf-dem-campus/">https://www.em2.de/buchung/uebernachtung-auf-dem-campus/</a>	30 175m	ja			nebenan		☒			☑	☑	-liegt auf dem Gelände der Marina NeuhoF Zelten nur für Wassersportler Segelschule (Kanu/Faltbootsegeln)
37-neu	☺KR Y	WWR Boot u. Bike, Anklam, Thomas Thielicke, Werftstraße 3, 17389 Anklam	0173 4813136	<a href="http://www.villa-eden-peene+.com/boot-bike-anklam-2023/">www.villa-eden-peene+.com/boot-bike-anklam-2023/</a>	●	●	35 b,B		Ja bis 9m		☒			☑		Sauna, kleine Selbsthilfwerkstatt für Fahrräder
38-1		Brocker Hof	Zeltmöglichkeit besteht nicht mehr													
46-1	KRY	Marina Matzlow-Garwitz, HM neu: Herr Bong	01 72 – 308 49 93													
46-6	☺KR Y	Ufercamp Eldeblick	Bis auf weiteres geschlossen													
47-02	☺KR Y	Naturcampingplatz & Hafen Bermudadreieck Am Mühlenberg 3, 19386 Broock (Lübz)	03 87 32 - 99 97 99	<a href="http://www.naturcamping-bermudadreieck.de">www.naturcamping-bermudadreieck.de</a>	○	>50	10	8* b	10		☒☒		W	☑	● 3000 ● 1000	(Neuer Betreiber), * Betten in Mietzelten
47-neu	☺KY	Hafen am Speicher und Lübzener Bootspension, Am Hafen 2a-3, 19386 Lübz	0172 – 30 33 955	<a href="http://www.hafen-am-speicher.de">www.hafen-am-speicher.de</a>	○	●	●		●		☒☒	Kran 20t	W, Tr			
56-neu	☺KR	Camping am Müritzarm, Gaarzer Mühle 17248 Lärz	0157 733 717 07	<a href="http://camping-mueritzarm.de/">http://camping-mueritzarm.de/</a>	●	●					☒				●	☺